



WYNIKI KONSULTACJI SPOŁECZNYCH W ZAKRESIE
PROJEKTU ZMIANY GRANIC TMA POZNAŃ SOUTH

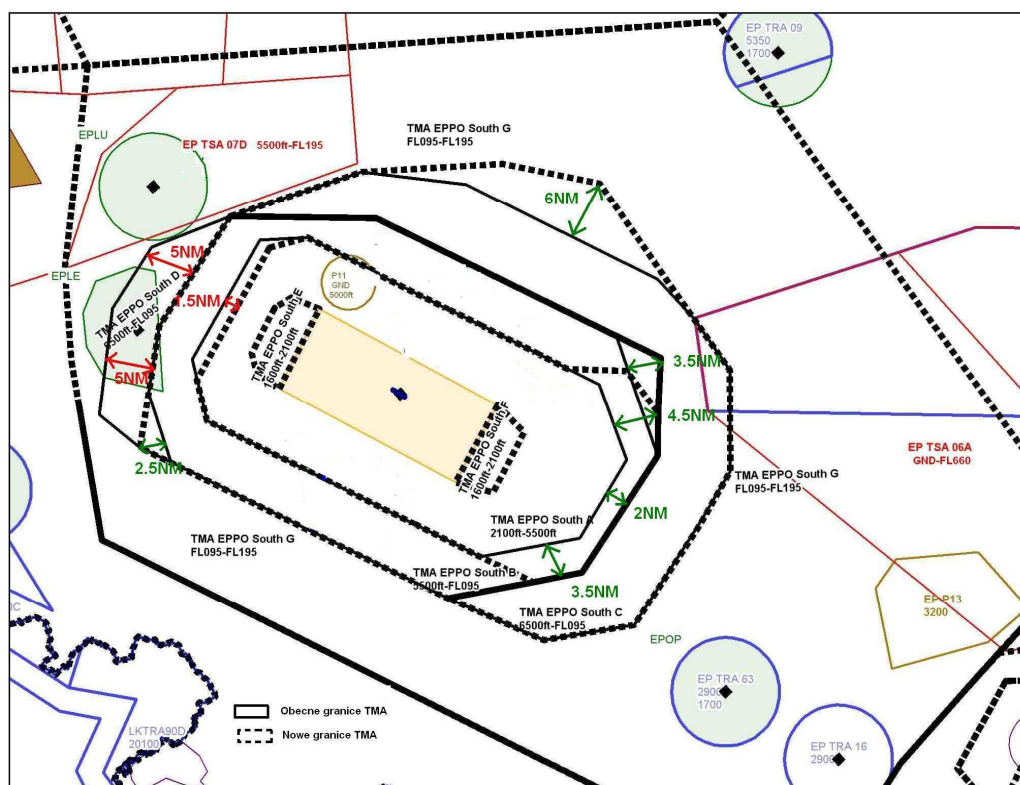
Przedmiotowa propozycja zmiany została poddana konsultacji społecznych z użytkownikami przestrzeni powietrznej poprzez zakładkę konsultacje społeczne na stronie pansa.pl (01-16.02.2014r.). Nie otrzymano żadnych uwag dotyczących planowanego do wprowadzenia projektu.

Dodatkowo zmiana została poddana konsultacjom wśród głównych użytkowników przestrzeni powietrznej w rejonie TMA Poznań South poprzez wysłanie opisu planowanej zmiany do:

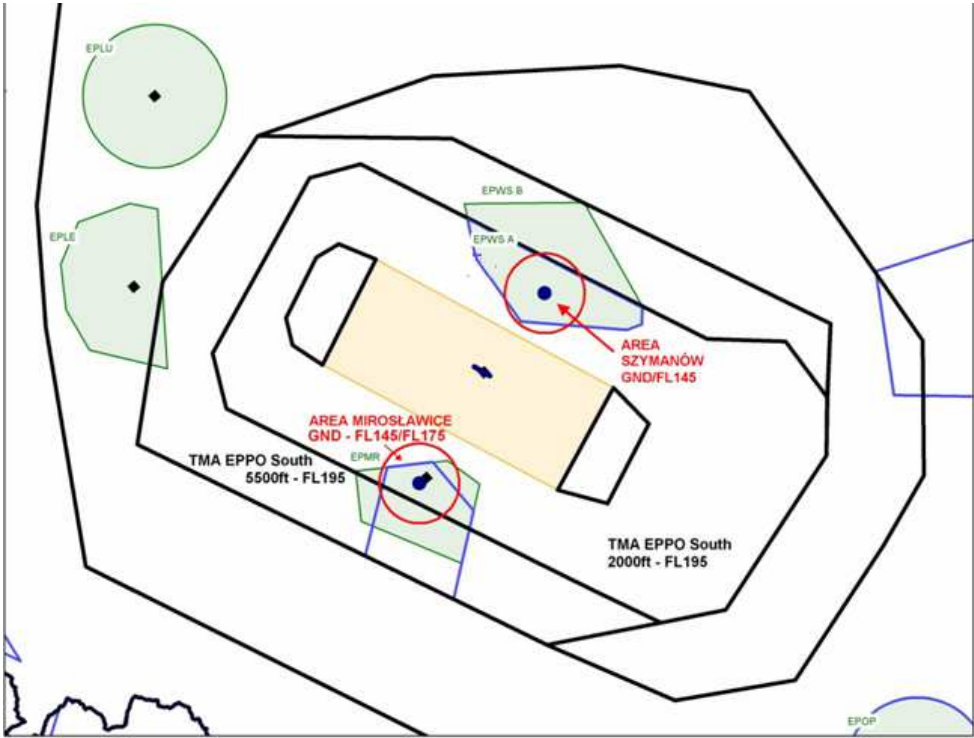
- Aeroklubu Wrocławskiego
- Aeroklubu Dolnośląskiego
- Aeroklubu Zagłębia Miedziowego – lotnisko EPLU
- CSS w Lesznie
- Zarządzającego lotniskiem EPLE – brak wykonywania operacji na tym lotnisku).

Przedstawiciele ww. instytucji nie zgłosili żadnych uwag dotyczących planowanego do wprowadzenia projektu.

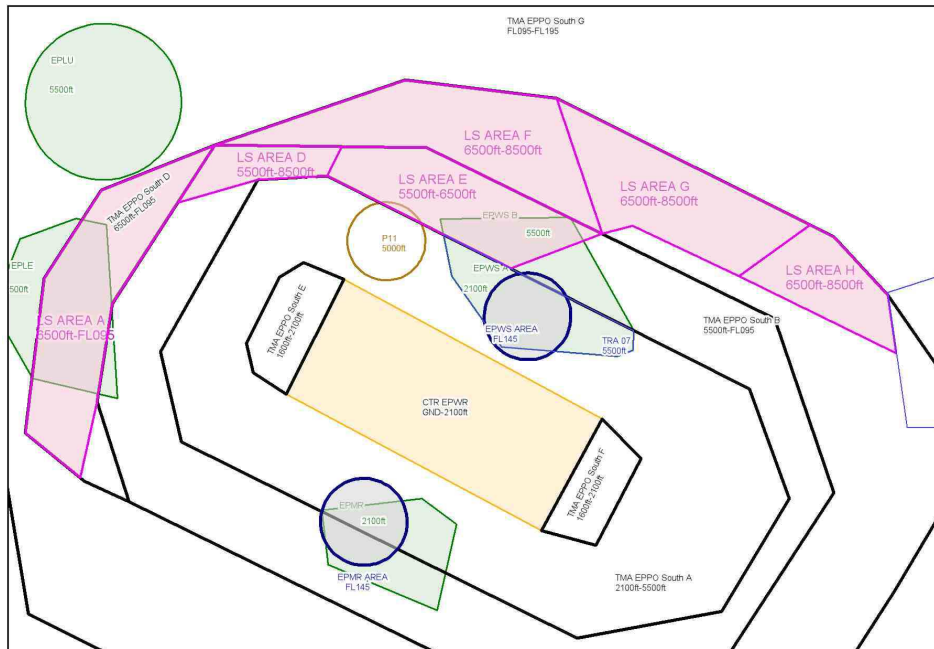
Ostatecznie podjęto decyzję o wprowadzeniu projektu bez żadnych zmian.



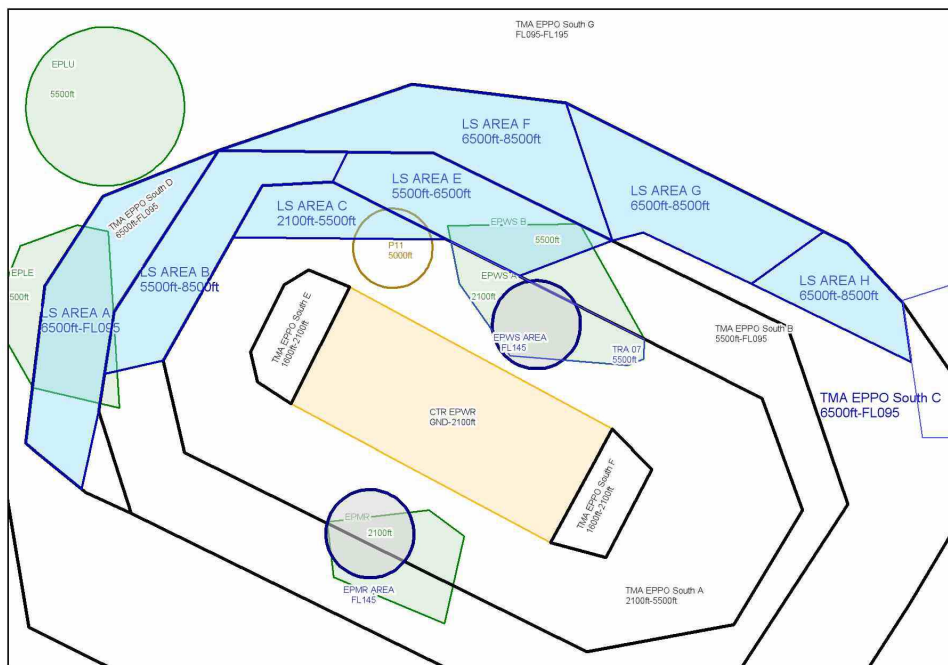
Rysunek 1: Przestrzeń powietrzna TMA Poznań South – planowane zmiany. Kolorem zielonym oznaczono pomniejszenie obecnej przestrzeni TMA natomiast czerwonym jej powiększenie



Rysunek 2: Rejony skoków spadochronowych Szymanów i Mirosławice Area



Rysunek 3: Dostępność EPLS AREA w przypadku użycia RWY 11 na lotnisku EPWR.



Rysunek 4: Dostępność EPLS AREA w przypadku użycia RWY 29 na lotnisku EPWR.